

1:10.000

Ækvidistance 2,5 m

Signaturer efter IOF kortnorm ISOM 2017

SPAREKASSESKOVEN



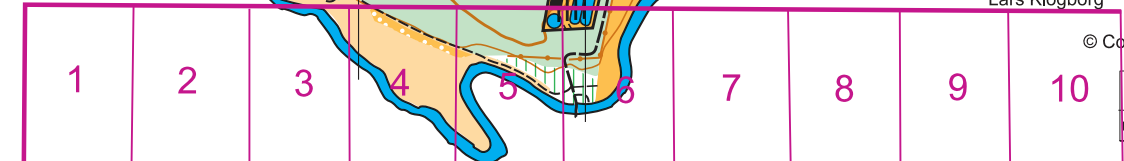
Findveji Sparekasseskoven 1			
Findvej 1		2,5 km	
1	2	∩	
2	3	○	
3	22	/	×
4	4	∞	
5	30	/	✓
6	23	↑	✓
7	20	●	
8	28	/	×
9	1	○	

○----- 225 m ----->

- Let gennemløbelig skov
- Langsomt gennemløbelig skov
- Svært gennemløbelig skov
- Svært gennemtrængelig skov
- Langsomt gennemløbelig und
- Svært gennemløbelig undersk
- Åbent område
- Spredt bevoksning
- Dyrket område
- Bebyggelse have
- Sten, Mindesten
- Bænk, bålplads, legeredskab
- Højdekurve
- Hjælpekurve
- Hældningsstreg
- Jordskrænt
- Jordige
- Rende
- Høj, Punkthøj
- Lavning, Hul
- Lille Lavning
- Lille Sø, Vandhul
- Grøft
- Mose
- Asfaltvej
- Mindre Vej
- God Skovvej
- God Sti
- Sti
- Utydelig Sti
- Hugning
- Hegn
- Impassabel Hegn
- Bevoksningegrænse
- Arealafgrænsning
- Dige
- Specialsignatur
- mountainbike spor



Grundmateriale : Danmarks Højdemodel(DHM) og GeoDanmark-data fra Styrelsen for Dataforsyning og Effektivisering og Danske Kommuner



Rekognoscering og rentegning:
Jens Peder Jensen
Hans Nielsen
Lars Klogborg

© Copyright OK HTF

klubkort
udgave 2020

1:10.000

Ækvilidistance 2,5 m

Signaturer efter IOF kortnorm ISOM 2017

SPAREKASSESKOVEN



Findveji Sparekasseskoven 1			
Findvej 2	2,9 km		
1	27	∪	
2	6	∩	
3	20	●	
4	5	/	×
5	23	↑	∨
6	30	/	∨
7	26	/	∨
8	22	/	×
9	21	∪	
10	2	∩	

○ --- 250 m --- ○



- Let gennemløbelig skov
- Langsomt gennemløbelig skov
- Svært gennemløbelig skov
- Svært gennemtrængelig skov
- Langsomt gennemløbelig und
- Svært gennemløbelig undersk
- Åbent område
- Spredt bevoksning
- Dyrket område
- Bebyggelse have
- Sten, Mindesten
- Bænk, bålplads, legeredskab
- Højdekurve
- Hjelpekurve
- Hædningsstreg
- Jordskrænt
- Jordige
- Rende
- Høj, Punkthøj
- Lavning, Hul
- Lille Lavning
- Lille Sø, Vandhul
- Grøft
- Mose
- Asfaltvej
- Mindre Vej
- God Skovvej
- God Sti
- Sti
- Utydelig Sti
- Hugning
- Hegn
- Impassabel Hegn
- Bevoksningsgrænse
- Arealafgrænsning
- Dige

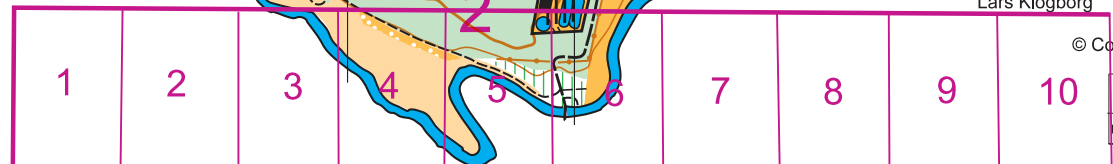
Specialsignatur mountainbike spor

Rekognoscering og rentegning:
Jens Peder Jensen
Hans Nielsen
Lars Klogborg

© Copyright OK HTF



Grundmateriale : Danmarks Højdemodel(DHM) og GeoDanmark-data fra Styrelsen for Dataforsyning og Effektivisering og Danske Kommuner



1:10.000

Ækvidistance 2,5 m

Signaturer efter IOF kortnorm ISOM 2017

SPAREKASSESKOVEN



Findveji Sparekasseskoven 1			
Findveji 3	2,9 km		
▷			
1	1	○	
2	24	●	
3	7	○	
4	4	30	
5	25	← ○	
6	9	30	
7	23	↑	∨
8	5	∕	×
9	21	∪	
10	2	∩	

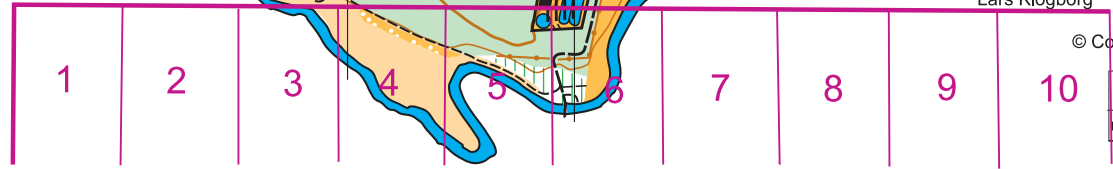
○ --- 250 m --- ○

- Let gennemløbelig skov
- Langsomt gennemløbelig skov
- Svært gennemløbelig skov
- Svært gennemtrængelig skov
- Langsomt gennemløbelig und
- Svært gennemløbelig undersk
- Åbent område
- Spredt bevoksning
- Dyrket område
- Bebyggelse have
- Sten, Mindesten
- Bænk, bålplads, legeredskab
- Højdekurve
- Hjælpekurve
- Hældningsstreg
- Jordskrænt
- Jordige
- Rende
- Høj, Punkthøj
- Lavning, Hul
- Lille Lavning
- Lille Sø, Vandhul
- Grøft
- Mose
- Asfaltvej
- Mindre Vej
- God Skovvej
- God Sti
- Sti
- Utydelig Sti
- Hugning
- Hegn
- Impassabel Hegn
- Bevoksningsgrænse
- Arealafgrænsning
- Dige

Specialsignatur mountainbike spor

Rekognoscering og rentegning:
Jens Peder Jensen
Hans Nielsen
Lars Klogborg

© Copyright OK HTF



Grundmateriale : Danmarks Højdemodel(DHM) og GeoDanmark-data fra Styrelsen for Dataforsyning og Effektivisering og Danske Kommuner

klubkort
udgave 2020

1:10.000

Ækvidistance 2,5 m

Signaturer efter IOF kortnorm ISOM 2017

SPAREKASSESKOVEN



Findveji Sparekasseskoven 1			
Findvej 4	2,4 km		
1	15	/	×
2	8	⊙	
3	13	*	
4	10	/	┌
5	16	/	└
6	12	∨	
7	29	∩	
8	11	⊙	
9	17	/	×
10	18	⊙	⊙

○ --- 375 m --- ⊙



- Let gennemløbelig skov
- Langsomt gennemløbelig skov
- Svært gennemløbelig skov
- Svært gennemtrængelig skov
- Langsomt gennemløbelig und
- Svært gennemløbelig undersk
- Åbent område
- Spredt bevoksning
- Dyrket område
- Bebyggelse have
- Sten, Mindesten
- Bænk, bålplads, legeredskab
- Højdekurve
- Hjelpekurve
- Hædningsstreg
- Jordskrænt
- Jordige
- Rende
- Høj, Punkthøj
- Lavning, Hul
- Lille Lavning
- Lille Sø, Vandhul
- Grøft
- Mose
- Asfaltvej
- Mindre Vej
- God Skovvej
- God Sti
- Sti
- Utydelig Sti
- Hugning
- Hegn
- Impassabel Hegn
- Bevoksningsgrænse
- Arealafgrænsning
- Dige

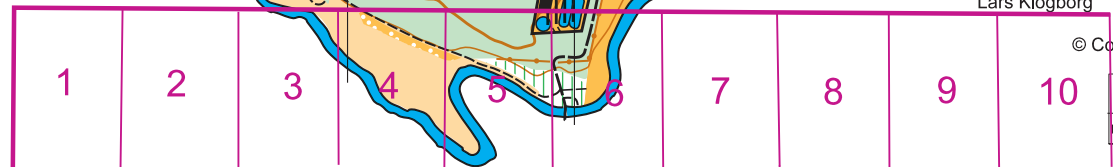
Specialsignatur mountainbike spor

Rekognoscering og rentegning:
Jens Peder Jensen
Hans Nielsen
Lars Klogborg

© Copyright OK HTF



Grundmateriale : Danmarks Højdemodel(DHM) og GeoDanmark-data fra Styrelsen for Dataforsyning og Effektivisering og Danske Kommuner



1:10.000

Ækvidistance 2,5 m

Signaturer efter IOF kortnorm ISOM 2017

SPAREKASSESKOVEN



Findveji Sparekasseskoven 1			
Findvej 5	2,3 km		
1	14	/	✓
2	17	/	✗
3	11	⊙	
4	13	*	
5	16	/	✓
6	10	/	
7	19	/	✗
8	8	⊙	
9	15	/	✗

○----- 275 m ----->



- Let gennemløbelig skov
- Langsomt gennemløbelig skov
- Svært gennemløbelig skov
- Svært gennemtrængelig skov
- Langsomt gennemløbelig und
- Svært gennemløbelig undersk
- Åbent område
- Spredt bevoksning
- Dyrket område
- Bebyggelse have
- Sten, Mindesten
- Bænk, bålplads, legeredskab
- Højdekurve
- Hjelpekurve
- Hædningsstreg
- Jordskrænt
- Jordige
- Rende
- Høj, Punkthøj
- Lavning, Hul
- Lille Lavning
- Lille Sø, Vandhul
- Grøft
- Mose
- Asfaltvej
- Mindre Vej
- God Skovvej
- God Sti
- Sti
- Utydelig Sti
- Hugning
- Hegn
- Impassabel Hegn
- Bevoksningsgrænse
- Arealafgrænsning
- Dige

Specialsignatur mountainbike spor

Rekognoscering og rentegning:
Jens Peder Jensen
Hans Nielsen
Lars Klogborg

© Copyright OK HTF



Grundmateriale : Danmarks Højdemodel(DHM) og GeoDanmark-data fra Styrelsen for Dataforsyning og Effektivisering og Danske Kommuner

