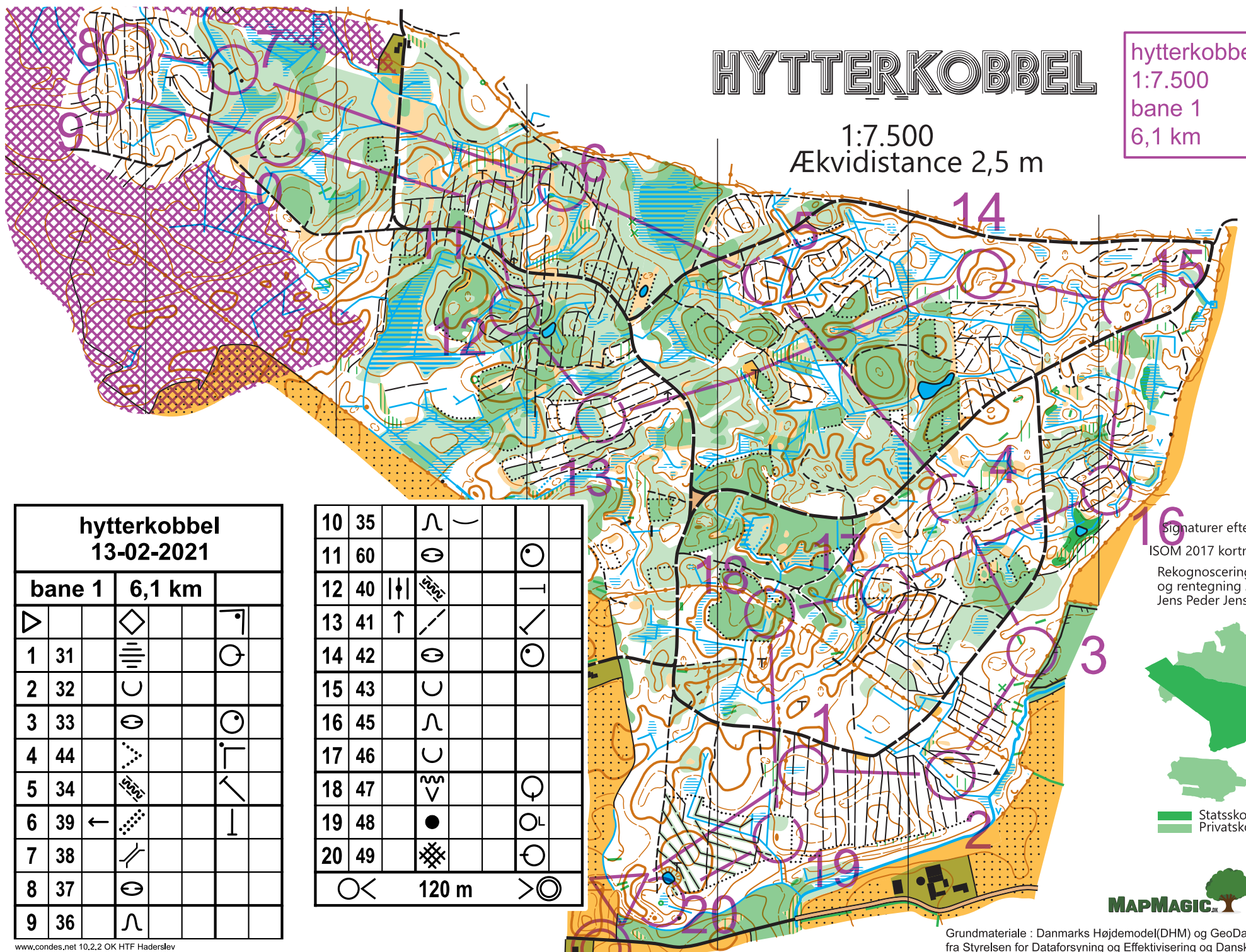


# HYTTERKOBBEL

1:7.500  
Ækvidistance 2,5 m

hytterkobbel  
1:7.500  
bane 1  
6,1 km



hytterkobbel 13-02-2021				
bane 1		6,1 km		
▶		◊		⌊
1	31	≡		⊙
2	32	∪		
3	33	⊙		⊙
4	44	⋯		⌊
5	34	⋯		⌊
6	39	←	⋯	⌊
7	38	∕		
8	37	⊙		
9	36	∪		

10	35	∪	—		
11	60	⊙			⊙
12	40	∥	⋯		⌊
13	41	↑	∕		⌊
14	42	⊙			⊙
15	43	∪			
16	45	∪			
17	46	∪			
18	47	∩			⊙
19	48	●			⊙
20	49	⊗			⊙
⊙		120 m			⊙

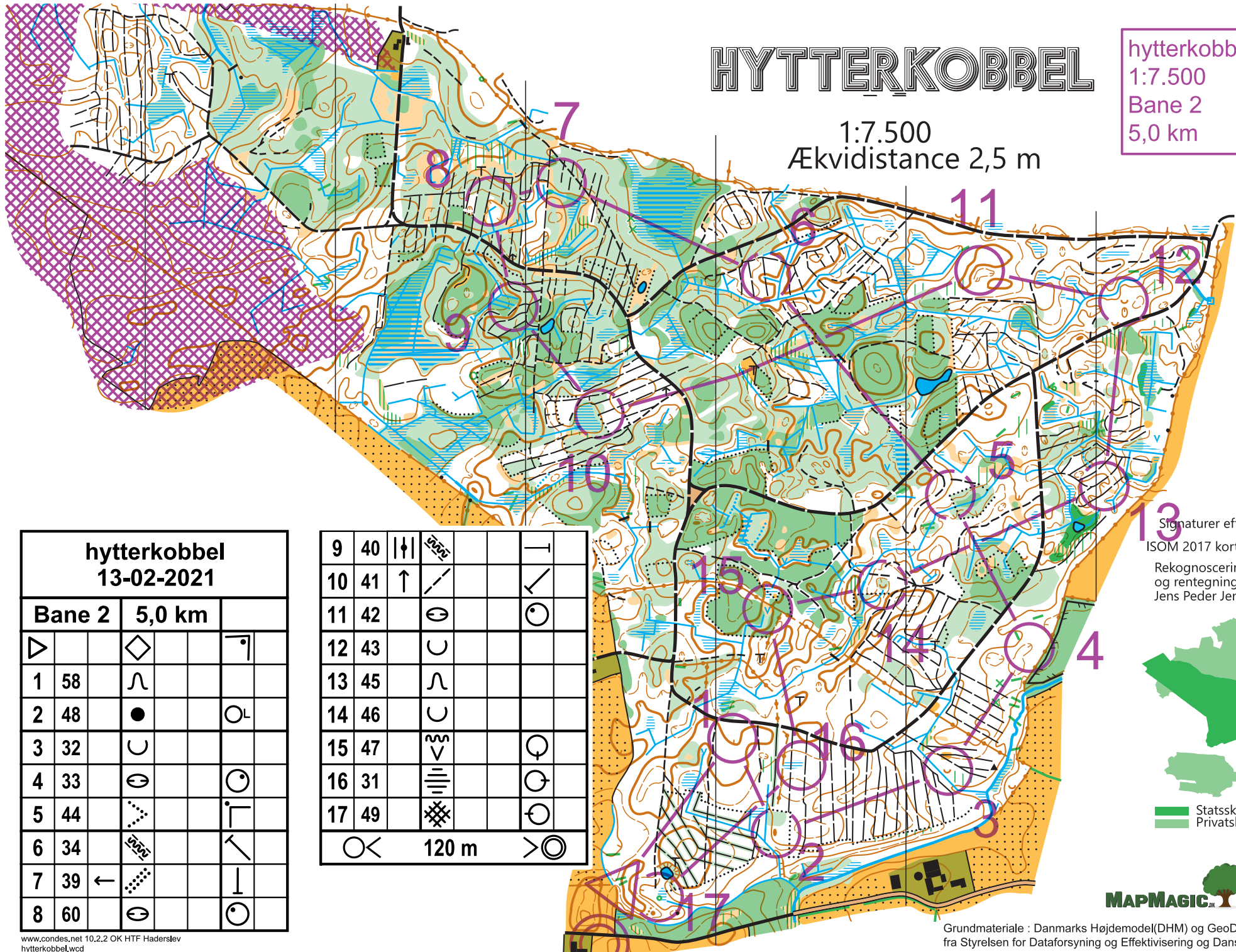
16  
Signaturer efter  
ISOM 2017 kortnorm  
Rekognoscering  
og rentegning 2021:  
Jens Peder Jensen



# HYTTERKOBBEL

1:7.500  
Ækvidistance 2,5 m

hytterkobbelt  
1:7.500  
Bane 2  
5,0 km



hytterkobbelt 13-02-2021				
Bane 2		5,0 km		
▷		◇		◡
1	58	∩		
2	48	●		○
3	32	∪		
4	33	⊖		⊙
5	44	⋯		└
6	34	⊗		└
7	39	←	⋯	└
8	60	⊖		⊙

9	40	↑	⊗		└
10	41	↑	└		└
11	42		⊖		⊙
12	43		∪		
13	45		∩		
14	46		∪		
15	47		⊗		⊙
16	31		⊗		⊙
17	49		⊗		⊙
		○	<	120 m	>

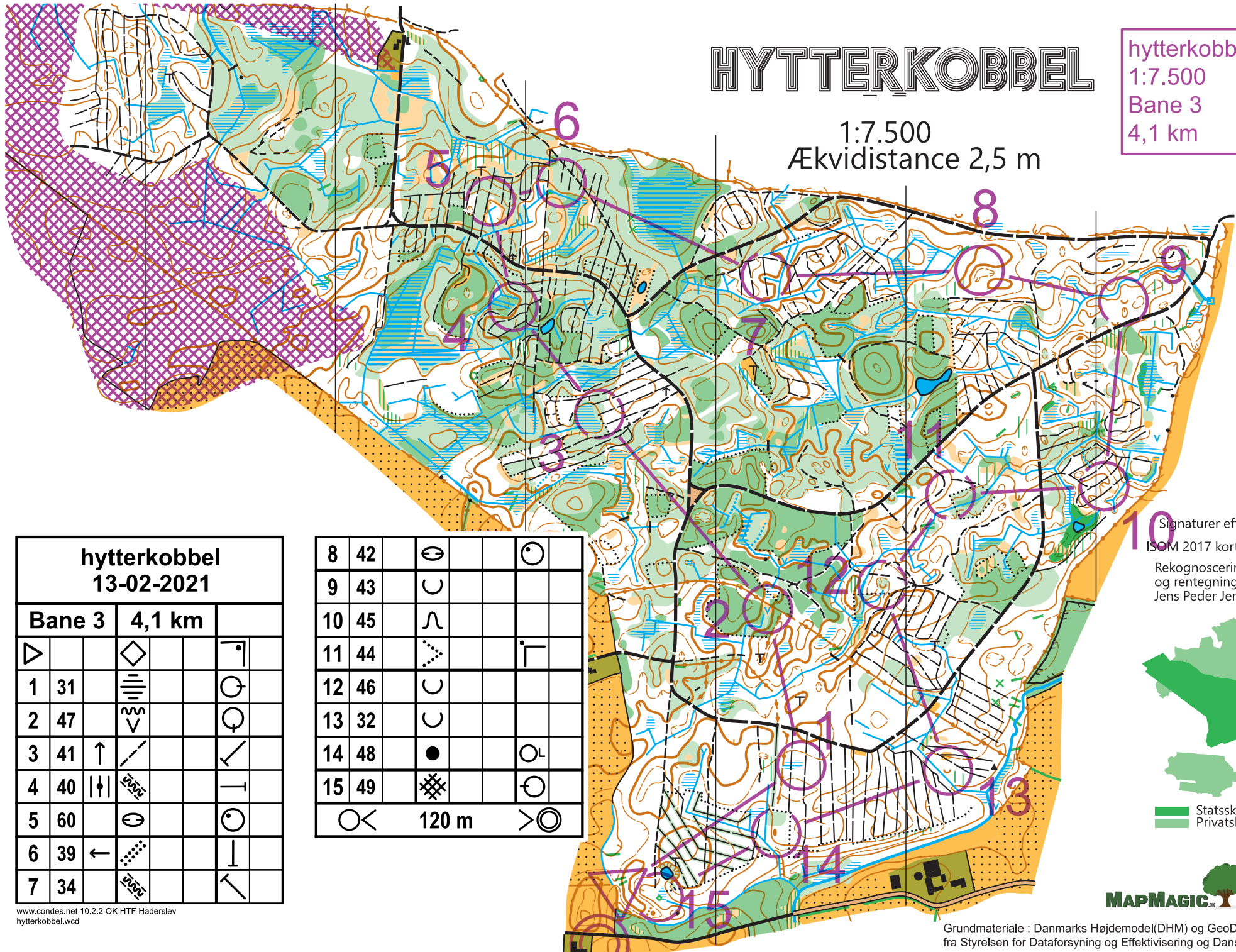
13  
Signaturer efter  
ISOM 2017 kortnorm  
Rekognoscering  
og rentegning 2021:  
Jens Peder Jensen



# HYTTERKOBBEL

1:7.500  
Ækvidistance 2,5 m

hytterkobbel  
1:7.500  
Bane 3  
4,1 km



hytterkobbel 13-02-2021				
Bane 3		4,1 km		
▷		◇		◡
1	31			○
2	47	∑		○
3	41	↑	↘	✓
4	40		∑	┃
5	60	○		○
6	39	←	∑	┃
7	34		∑	┃

8	42	⊖		○
9	43	∪		
10	45	∩		
11	44	∴		┃
12	46	∪		
13	32	∪		
14	48	●		○
15	49	⊗		○
○	<	120 m	>	○

10 Signaturer efter  
ISOM 2017 kortnorm  
Rekognoscering  
og retegning 2021:  
Jens Peder Jensen



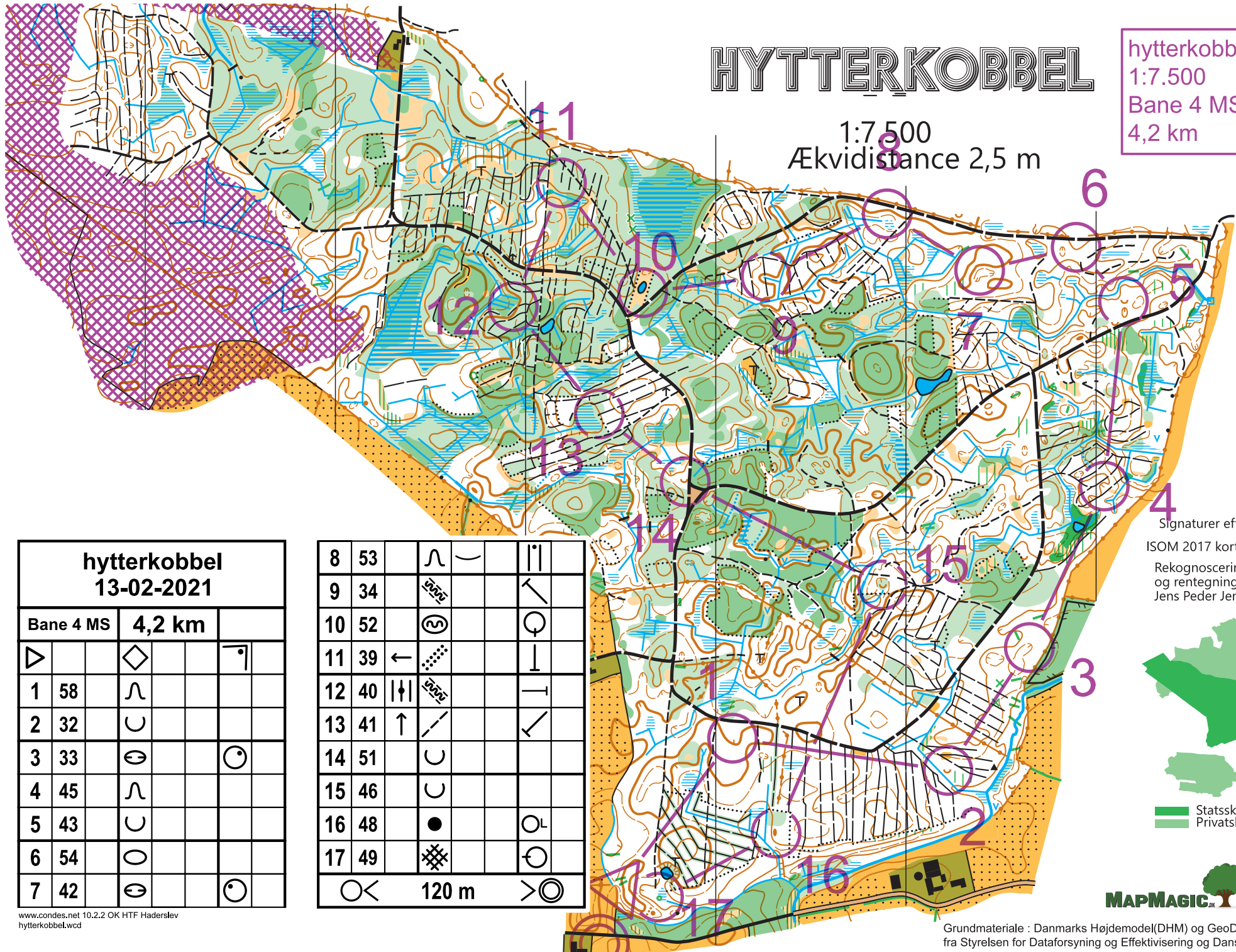
www.condes.net 10.2.2 OK HTF Haderslev  
hytterkobbel.wcd

Grundmateriale : Danmarks Højdemodel(DHM) og GeoDanmark-dat  
fra Styrelsen for Dataforsyning og Effektivisering og Danske Kommu

# HYTTERKOBBEL

1:7.500  
Ækvidistance 2,5 m

hytterkobbel  
1:7.500  
Bane 4 MS  
4,2 km



## hytterkobbel 13-02-2021

Bane 4 MS		4,2 km			
▷		◇		◡	
1	58	∩			
2	32	∪			
3	33	⊖		⊙	
4	45	∩			
5	43	∪			
6	54	○			
7	42	⊖		⊙	

8	53	∩	∪	∩	∪
9	34	⊖		∩	∪
10	52	⊖		∩	∪
11	39	←	⊖	∩	∪
12	40	∩	∪	∩	∪
13	41	↑	∩	∩	∪
14	51		∪		
15	46		∪		
16	48	●		∩	∪
17	49	⊗		∩	∪
○	<	120 m	>	⊙	

Signaturer efter  
ISOM 2017 kortnorm  
Rekognoscering  
og retegning 2021:  
Jens Peder Jensen



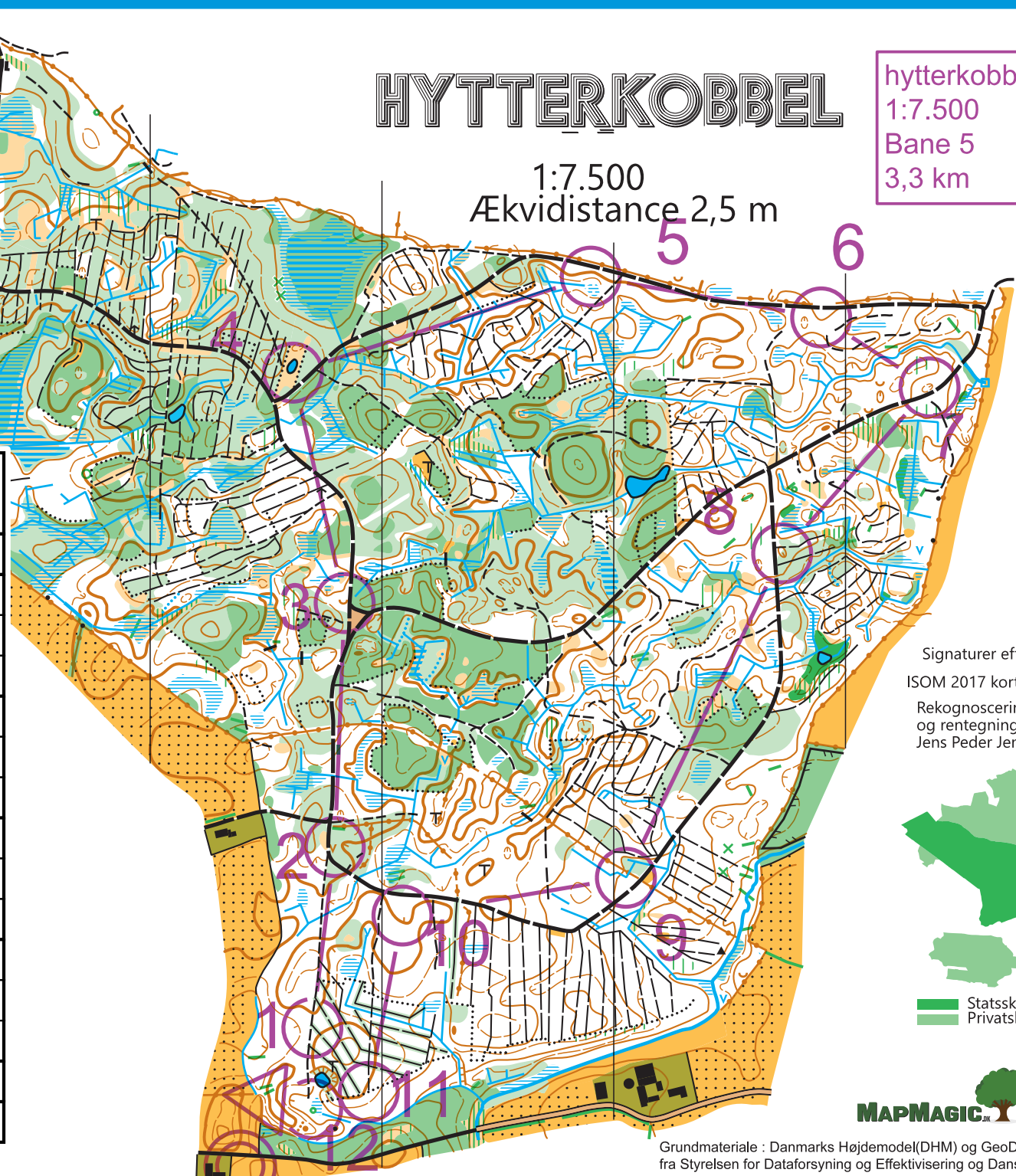
# HYTTERKOBBEL

1:7.500  
Ækvidistance 2,5 m

hytterkobbelt  
1:7.500  
Bane 5  
3,3 km

hytterkobbelt 13-02-2021				
Bane 5		3,3 km		
▷		◇		◡
1	50		—/—	Y
2	61	∨		
3	51	∪		
4	52	⊙		⊙
5	53	∩	∩	
6	54	○		
7	55	⊙		
8	56	⊙		
9	57	⊙	<	
10	58	∩		
11	59	→	—/—	⊥
12	49	⊗		⊙
○	<	120 m	>	⊙

www.condes.net 10,2,2 OK HTF Haderslev  
hytterkobbelt.wcd



Signaturer efter  
ISOM 2017 kortnorm  
Rekognoscering  
og rentegning 2021:  
Jens Peder Jensen



Grundmateriale : Danmarks Højdemodel(DHM) og GeoDanmark-dat  
fra Styrelsen for Dataforsyning og Effektivisering og Danske Kommu